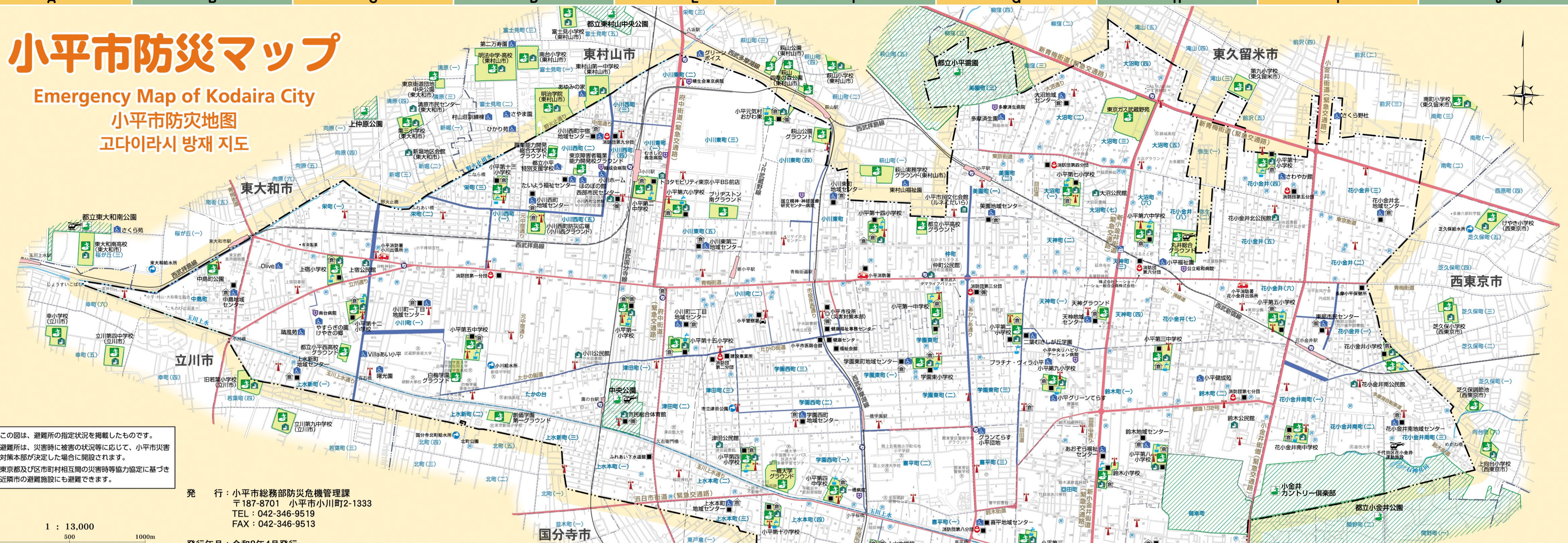


小平市防災マップ

Emergency Map of Kodaira City

小平市防災地図

고다이시 방재 지도



※この図は、避難所の指定状況を掲載したものです。
※避難所は、災害時に被害の状況等に応じて、小平市災害対策本部が決定した場合に開設されます。
※東京都及び区市町村相互間の災害時等協力協定に基づき近隣の避難施設にも避難できます。

発行：小平市総務部防災危機管理課
〒187-8701 小平市小川町2-1333
TEL：042-346-9519
FAX：042-346-9513

発行年月：令和8年4月発行

1 : 13,000

0 500 1000m

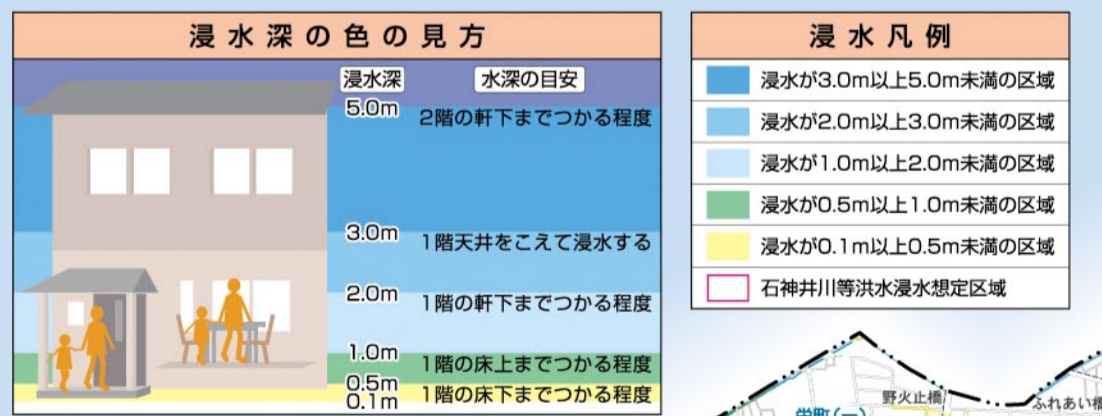
小平市ハザードマップ

(浸水予想(想定)区域図・土砂災害警戒区域図)

Hazard Map of Kodaira City
(Flood Assumption Zone Map,
Sediment Disaster Warning Zone Map)

この地図は、都が実施したシミュレーションの結果を示したものです。
シミュレーションの想定は総雨量690mm等、時間最大雨量153mm等となっています。
台風の接近など事前に被害が予想される場合は、次のような行動を心がけてください。

- ① 気象情報の収集 ② 早めの域外への非難 ③ 在宅避難の備え




- 浸水予想(想定)区域図について
- (1) 東京都が公表した以下の「浸水予想区域図」及び「浸水想定区域図」を小平市に当てはめたものです。
 - 黒目川・落合川・初瀬川・空堀川及び奈良橋川流域浸水予想区域図(令和元年12月公表)
 - 野川・仙川・入間川・谷沢川及び丸子川流域浸水予想区域図(令和元年6月公表)
 - 石神井川及び白子川流域浸水予想区域図(令和元年5月公表)
 - 石神井川及び白子川流域浸水想定区域図(令和6年2月公表)
 - (2) 対象とし、降雨
想定最大規模の降雨
総雨量 690mm等 時間最大雨量 153mm等
 - (3) シミュレーションでは、対象とした地域における河川及び下水道の整備状況等を考慮しています。
 - (4) 浸水が予想される区域及びその程度は、雨の降り方や土地の形の変化及び河川、下水道の整備状況により変化する可能性があります。
 - (5) 水防法第14条第2項に定める「洪水浸水想定区域」はマップ内の赤色の区域(石神井川等洪水浸水想定区域)です。

平成30年1月30日、土砂災害防止法に基づき、市内の1か所が土砂災害のおそれのある箇所として土砂災害警戒区域に指定されました。

土砂災害警戒区域

- 急傾斜地の崩壊が発生した場合に、住民等の生命又は身体に危害が生じるおそれがあると認められる区域であり、危険の周知、警戒避難体制の整備が行われます。
- ◆ かけ崩れ(急傾斜地の崩壊)の指定範囲
 - 傾斜度が30度以上で高さが5メートル以上の区域
 - 急傾斜地の土面から水平距離が10メートル以内の区域
 - 急傾斜地の下端から急傾斜地の高さの2倍(50メートルを超える場合は50メートル)以内の区域



土砂災害警戒区域
Sediment Disaster Warning Zone
土砂災害警戒区域
土砂災害警戒区域
土砂災害警戒区域



土砂災害警戒区域
Sediment Disaster Warning Zone
土砂災害警戒区域
土砂災害警戒区域
土砂災害警戒区域



凡例

凡例	凡例	凡例
広域避難場所 Large-scale Evacuation Area 大規模避難場所 大規模避難場所 大規模避難場所	いっつき避難場所 Immediate Evacuation Area 臨時避難場所 臨時避難場所 臨時避難場所	避難所 Emergency Refuge Center 避難所 避難所 避難所
避難所 Emergency Refuge Center 避難所 避難所 避難所	福祉避難所 Welfare Refuge 福祉避難所 福祉避難所 福祉避難所	一時滞在施設 Temporary Shelter 一時滞在施設 一時滞在施設 一時滞在施設
同僚無線機(スピーカー) Emergency Public Address System 無線機(拡音機) 無線機(拡音機) 無線機(拡音機)	無線機(拡音機) Emergency PA Relay Station 無線機(拡音機) 無線機(拡音機) 無線機(拡音機)	給水拠点 Emergency Water Supply 給水拠点 給水拠点 給水拠点
飲料水水そう Drinking Water Tank 飲料水水そう 飲料水水そう 飲料水水そう	給水拠点 Emergency Water Supply 給水拠点 給水拠点 給水拠点	避難所 Emergency Refuge Center 避難所 避難所 避難所
避難所 Emergency Refuge Center 避難所 避難所 避難所	避難所 Emergency Refuge Center 避難所 避難所 避難所	避難所 Emergency Refuge Center 避難所 避難所 避難所

緊急交通路

この案内のある路線(小平市内では小金井街道、新青梅街道、新小金井街道、府中街道及び五日市街道)は、緊急交通路に指定される予定路線です。緊急交通路に指定された場合には、緊急通行車両等災害の応急対策に従事する車両以外は通行できません。

避難場所・避難所一覧

名称	所在地	いっつき避難場所	避難所	名称	所在地	いっつき避難場所	避難所
中島町公園	中島町2-20	B-2	上水中学校	上水町1-7-1	F-4	F-4	F-4
新青梅街道	小川町1-327	C-3	情報通信研究機構	上水町4-2	G-5	G-5	G-5
上水小学校	小川町1-464	C-2	小平第九小学校	回田町118	G-4	G-4	G-4
小平第十二小学校	小川町1-602	C-3	小平第九小学校	鈴木町1-82	G-3	G-3	G-3
都立小平西高校グラウンド	小川町1-798	C-3	小平第三中学校	鈴木町1-311	H-3	H-3	H-3
立花学芸センター	小川町1-930	C-3	小平第九小学校	鈴木町1-355	H-4	H-4	H-4
小平第一小学校	小川町1-1082	E-3	小平第九小学校	鈴木町1-450	H-4	H-4	H-4
小平第十三小学校	小川町1-1136	E-3	小平第九小学校	大沼町1-22-1	G-2	G-2	G-2
小平第十三小学校	小川町1-22-1	D-2	小平第九小学校	大沼町3-14-1	H-1	H-1	H-1
小平第十三小学校	小川町1-22-1	D-2	小平第九小学校	大沼町6-4-1	H-2	H-2	H-2
小平第十三小学校	小川町1-23-2	D-2	小平第九小学校	花小金井1-35-1	I-3	I-3	I-3
小平第十三小学校	小川町1-334	D-2	小平第九小学校	花小金井1-16-1	I-2	I-2	I-2
小平第十三小学校	小川町1-5-1	D-2	小平第九小学校	花小金井6-24-1	I-3	I-3	I-3
小平第十三小学校	小川町1-17-1	D-2	小平第九小学校	花小金井8-25	H-2	H-2	H-2
小平第十三小学校	小川町1-3-1-2	E-2	小平第九小学校	花小金井南町1-9-1	I-4	I-4	I-4
小平第十三小学校	小川町1-3-2	E-2	小平第九小学校	花小金井南町1-11-1	H-3	H-3	H-3
小平第十三小学校	小川町1-3-3	E-2	小平第九小学校	花小金井南町1-11-1	H-3	H-3	H-3
小平第十三小学校	小川町1-4-1	F-1	小平第九小学校	花小金井南町1-11-1	H-3	H-3	H-3
小平第十三小学校	小川町1-4-1	F-1	小平第九小学校	花小金井南町1-11-1	H-3	H-3	H-3
小平第十三小学校	小川町1-3-1	F-4	小平第九小学校	花小金井南町1-11-1	H-3	H-3	H-3
小平第十三小学校	小川町1-29-1	F-4	小平第九小学校	花小金井南町1-11-1	H-3	H-3	H-3
小平第十三小学校	小川町1-34-1	F-4	小平第九小学校	花小金井南町1-11-1	H-3	H-3	H-3
小平第十三小学校	小川町1-4-1-1	F-4	小平第九小学校	花小金井南町1-11-1	H-3	H-3	H-3
小平第十三小学校	小川町1-6-21-1	F-8	小平第九小学校	花小金井南町1-11-1	H-3	H-3	H-3
小平第十三小学校	仲町33	F-2	小平第九小学校	花小金井南町1-11-1	H-3	H-3	H-3
小平第十三小学校	仲町112	F-2	小平第九小学校	花小金井南町1-11-1	H-3	H-3	H-3
小平第十三小学校	仲町310	F-2	小平第九小学校	花小金井南町1-11-1	H-3	H-3	H-3
小平第十三小学校	仲町310	F-2	小平第九小学校	花小金井南町1-11-1	H-3	H-3	H-3
小平第十三小学校	学芸町2-15-1	F-3	小平第九小学校	花小金井南町1-11-1	H-3	H-3	H-3

防災協力農地について

大災害時に身の安全を図るため、一時緊急的に避難する場所として、農地(生産緑地)に立ち入ることができるよう協定を締結しています。避難することのできる農地には図のような看板を設置しています。